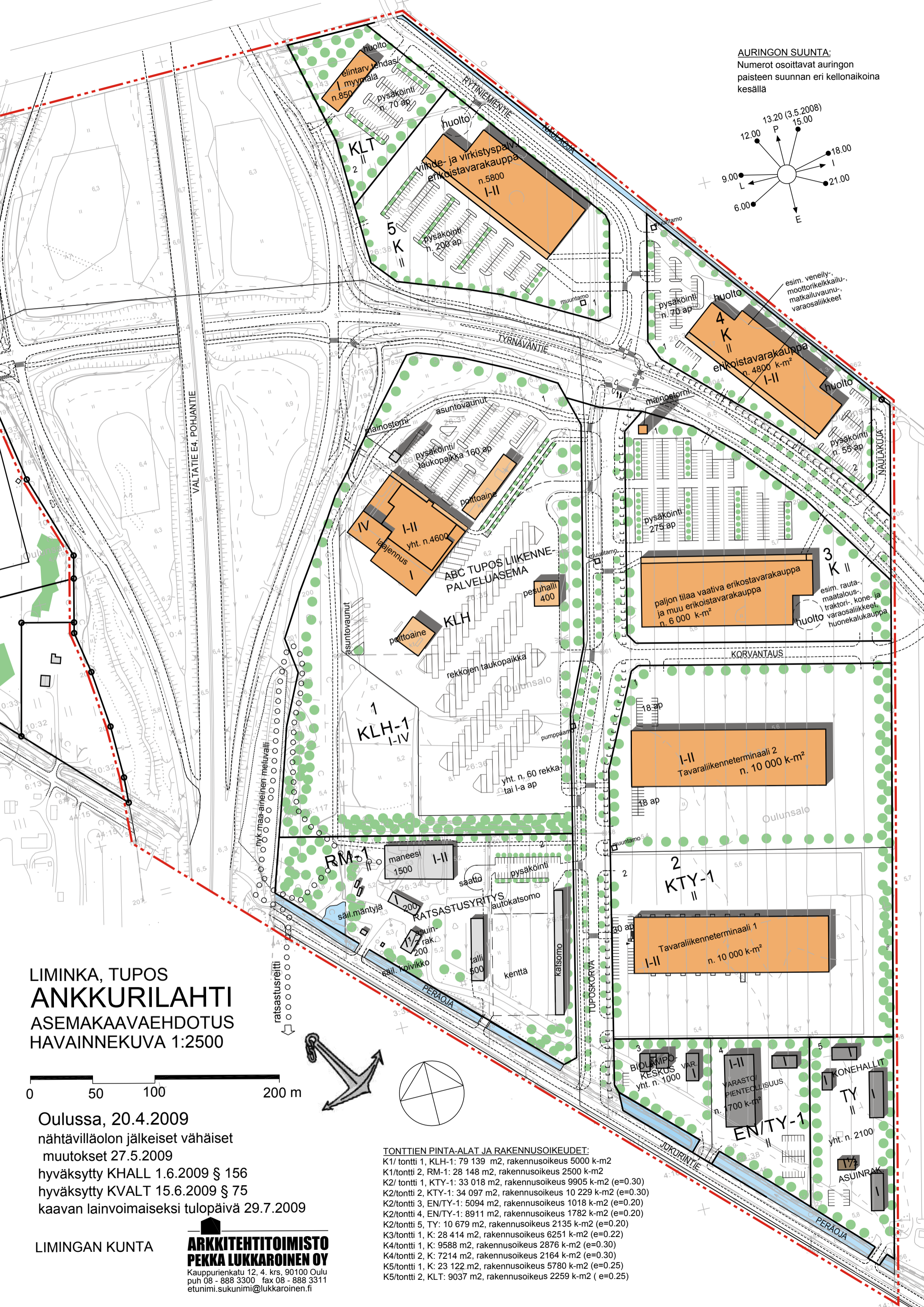
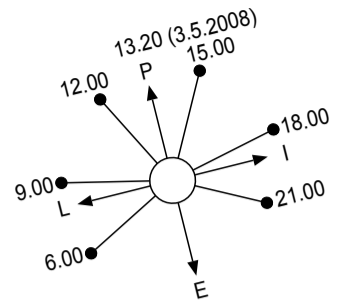
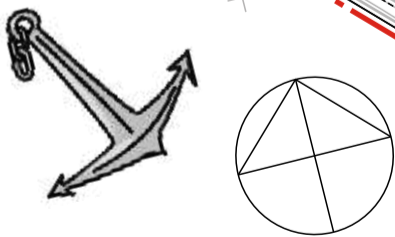


AURINGON SUUNTA:
Numerot osoittavat auringon
paisteen suunnan eri kellonaikoina
kesällä



LIMINKA, TUPOS
ANKKURILAHTI
ASEMAKAAVAEHDOTUS
HAVAINNEKUVA 1:2500

0 50 100 200 m



Oulussa, 20.4.2009

nähtävilläolon jälkeiset vähäiset
muutokset 27.5.2009

hyväksytty KHALL 1.6.2009 § 156

hyväksytty KVALT 15.6.2009 § 75

kaavan lainvoimaiseksi tulopäivä 29.7.2009

LIMINGAN KUNTA

**ARKKITEHTITOIMISTO
PEKKA LUKKARONEN OY**

Kauppurienkatu 12, 4. krs, 90100 Oulu
puh 08 - 888 3300 fax 08 - 888 3311
etunimi.sukunimi@lukkaronen.fi

TONTTIEN PINTA-ALAT JA RAKENNUSOIKEUDET:

- K1/ tontti 1, KLH-1: 79 139 m², rakennusoikeus 5000 k-m²
- K1/tontti 2, RM-1: 28 148 m², rakennusoikeus 2500 k-m²
- K2/ tontti 1, KTY-1: 33 018 m², rakennusoikeus 9905 k-m² (e=0.30)
- K2/tontti 2, KTY-1: 34 097 m², rakennusoikeus 10 229 k-m² (e=0.30)
- K2/tontti 3, EN/TY-1: 5094 m², rakennusoikeus 1018 k-m² (e=0.20)
- K2/tontti 4, EN/TY-1: 8911 m², rakennusoikeus 1782 k-m² (e=0.20)
- K2/tontti 5, TY: 10 679 m², rakennusoikeus 2135 k-m² (e=0.20)
- K3/tontti 1, K: 28 414 m², rakennusoikeus 6251 k-m² (e=0.22)
- K4/tontti 1, K: 9588 m², rakennusoikeus 2876 k-m² (e=0.30)
- K4/tontti 2, K: 7214 m², rakennusoikeus 2164 k-m² (e=0.30)
- K5/tontti 1, K: 23 122 m², rakennusoikeus 5780 k-m² (e=0.25)
- K5/tontti 2, KLT: 9037 m², rakennusoikeus 2259 k-m² (e=0.25)