

**KAAVAMERKINNÄT**

- AP Asuinpienalojen korttelialue.
- AO Erillispientalojen korttelialue.
- TY Teollisuusrakennusten korttelialue, jolla ympäristö asettaa toiminnan laadulle erityisiä vaatimuksia.
- VP Puisto.
- VL Lähivirkistysalue.
- LR Rautatiealue.
- ET Yhdyskuntateknistä huoltoa palvelevien rakennusten ja laitosten alue.
- MT Maatalousalue.
- MA Maisemallisesti arvokas peltoalue.

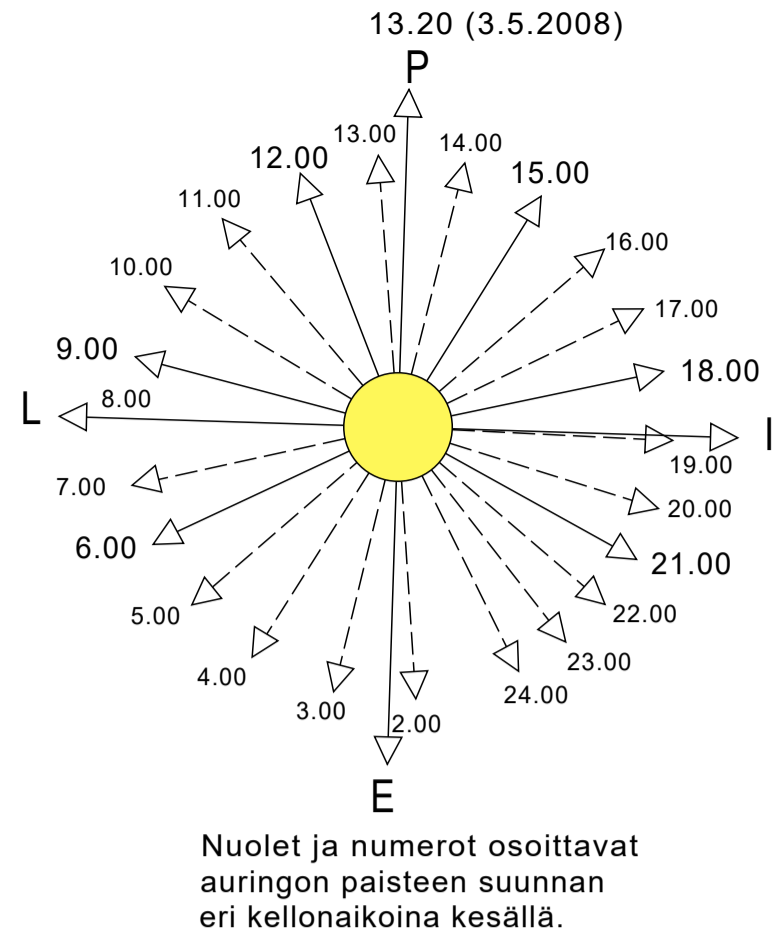
- 3 m kaava-alueen rajan ulkopuolella oleva viiva.
- Korttelin, korttelinosan ja alueen raja.
- Osa-alueen raja.
- Ohjeellinen alueen tai osa-alueen raja.
- Ohjeellinen tontin raja.

- 102** Korttelin numero.
- 3** Ohjeellisen tontin numero.
- POUTAL** Kadun, tien, katuaukion, torin, puiston tai muun yleisen alueen nimi.
- I** Roomalainen numero osoittaa rakennusten, rakennuksen tai sen osan suurimman sallitun kerrosluvun.
- e=0.20** Tehokkuusluku eli kerrosluvun suhde tontin pinta-alaan.

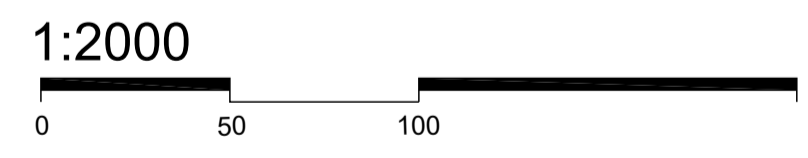
- Rakennusala.
- Ohjeellinen rakennusala.
- Istutettava alueen osa.
- Säilytettävä/istutettava puurivi.
- Katu.
- Alueelle on rakennettava melueste. Merkintä osoittaa esteen likimääräisen sijainnin ja lukuarvo sen yläreunan likimääräisen korkeusaseman.
- Kosteikko, LUMO-alue.
- Johtoa varten varattu alueen osa.  
z = sähköjohto  
v = vesijohto
- Ohjeellinen meluharju.

**KAAVAMÄÄRÄYKSET**


1. Melun osalta rakennusten sisällä tulee huolehtia siitä, että saavutetaan Valtioneuvoston päätöksen (VNp 993/1992) mukainen asuin-, potilas- ja majoitushuoneiden päivämelun ohjearvo 35 dBA ja yömelun ohjearvo 30 dBA. Piha-alueilla tulee huolehtia siitä, että Valtioneuvoston päätöksen mukainen päivämelun ohjearvo 55 dBA ja yömelun ohjearvo 45 dBA eivät ylitä.
2. Kaava-alue sijaitsee junaradan tärinäriskialueella. Rakennukset, jotka sijaitsevat alle 400 metrin etäisyydellä junaradasta, tulee suunnitella siten, että niiden rakenteiden ominaistaajuus ei asetu maaperän värähtelyn taajuuskaistalle (5-6,3 Hz).



**LIMINKA,  
KIRKONKYLÄN ASEMAKAAVAN MUUTOS  
JA LAAJENNUS,  
POUTALAN ALUE  
KAAVALUONNOS**



OULUSSA,  
KAAVALUONNOKSEN PVM: 11.11.2020



**LUKKAROINEN**  
ARKKITEHDIT

Venanzia Rizzi Kunnanarkkitehti  
Satu Fors Arkkitehti YKS 583  
Hanna Jokela Arkkitehti

Pohjakartta täyttää Maankäyttö- ja Rakennuslain 54 §:n asettamat vaatimukset. Tasokoordinaatisto ETRS-GK26. Korkeusjärjestelmä N2000.

\_\_\_20 N.N. Maanmittausteknikko

ASEMAKAAVAN VIREILLETULOSTA ILMOITETTIIN \_\_\_2020  
OSALLISTUMIS- JA ARVIOINTISUUNNITELMA NÄHTÄVILLÄ \_\_\_2020  
VALMISTELUVAIHEEN KUULEMINEN \_\_\_2020  
JULKISESTI NÄHTÄVILLÄ \_\_\_2020  
KUNNANHALLITUS HYVÄKSYNYT \_\_\_2020  
KUNNANVALTUUSTO HYVÄKSYNYT \_\_\_2020