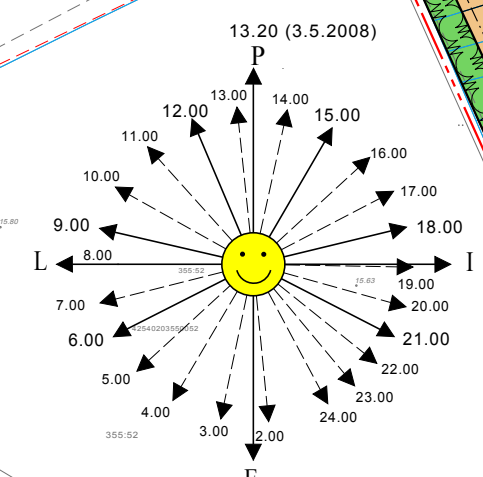


Asemakaavamaääräykset:

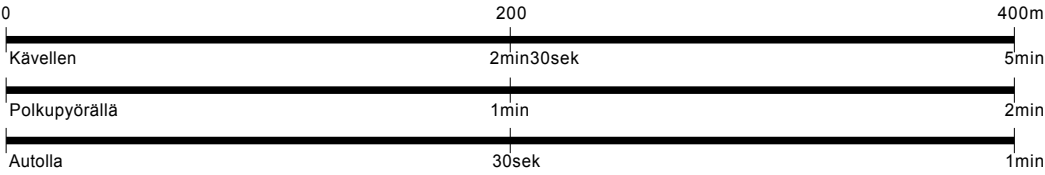
1. Tonteilla, katualueilla ja virkistysalueilla tulee säilyttää rakentamisen ulkopuolelle jäävillä kohdilla kaikki männyt. Muuta puustoa tulee jättää niin, että alueen metsäinen ja tuulensuojainen luonne säilyy.
2. Rakennukset tulee sijoittaa vähintään 4 m päähän naapuritontin rajasta, ellei naapuri anna suostumusta rakentaa lähemmäksi hänen rajaansa.



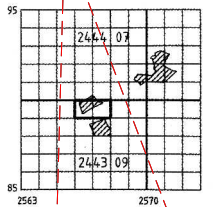
Nuolet ja numerot osoittavat auringon paisteen suunnan eri kellonaikoina kesällä.

1:3000

KULKUAIKAMITTAKAAVA



Kaavoituksen pohjakartta Mittastuokkua 2	1:2000	Kartan laatija <b>FM-KARTTA OY</b>
Kunta LIMINKA	Ilmakuvaus 17.5.2004	Koordinaattijärjestelmä kkj
Kylä LIMINKA	Kartoitus 2004	Korkeusjärjestelmä N60
	Kartoitusmenetelmä STEREOKARTOITUS	Atkuperäispiirrookset p+r+k
	Kilntelstörgrät tilanne 21.1.2005	
Lääni OULU	Kartta hyväksytty 31.1.2005	Matti Sarkkinen



256900