

LIMINKA, TUPOS VESIKARI


ASEMAKAAVAN MUUTOS

1:2000

Asemakaavan muutos koskee Limingan kunnan Tupoksen kylän 402 tiloja 4:112, 301:3, 444:1,

Asemakaavamuutoksella muodostuvat korttelin 28 tontit 1-3

Kaavan pohjakartan on hyväksynyt Limingan kunnan maanmittausteknikko Matti Sarkkinen Limingassa 14.6.2013


Matti Sarkkinen
maanmittausteknikko, Liminka

Pohjakartan laadinnassa on noudatettu:
-mittausohjeiden osalta MML:n julkaisua 94/2003 Kaavoitusmittausohjeet
-kuvaustekniikan osalta MML:n julkaisua 85/1997 Kaavan pohjakartta 1997

LIMINKA











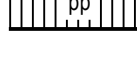
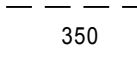
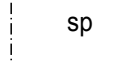

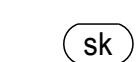
Asemakaavan vireilletulo 22.2.2016 § 44
Osallistumis- ja arviointisuunnitelma sekä asemakaavaluonnos
nähtävillä 27.4.-26.5.2016

Kaavaehdotuksen pvm: 12.6.2017

Julkisesti nähtävillä 14.6-10.8.2017

Hyväksytty Limingan kunnanhallituksessa 21.8.2017 § 180.
Hyväksytty Limingan kunnanvaltuustossa 29.8.2017 § 87.

ASEMAKAAVAMERKINTÖJEN SELITYKSET:

-  YVU-1 Huvi- ja viihdepalvelujen sekä urheilu- ja virkistyspalvelujen korttelialue. Alueelle saadaan sijoittaa lisäksi kioskimyymälä ja yksi asunto. Rakennusten pääasiällisenä julkisivumateriaalina tulee olla peittomaalattu lauta.
-  YV Huvi- ja viihdetarkoituksia palvelevien rakennusten korttelialue
-  MT Maatalousalue.
-  W Vesialue.
-  3 m kaava-alueen rajan ulkopuolella oleva viiva.
-  Korttelin, korttelinosan ja alueen raja.
-  28 Korttelin numero.
-  1 Ohjeellinen tontin/rakennuspaikan raja.
Ohjeellisen tontin/rakennuspaikan numero.
-  Jalankululle ja polkupyöräilylle varattu katu/tie.
-  Ohjeellinen hiihtolatu.
Rakennusoikeus kerrosalaneliömetreinä.
-  Säilytettävä puusto.
-  Ohjeellinen savusaunan paikka.
Savusaunan kerrosala saa olla enintään 25m2.
-  Kyläkuvalisesti tärkeä alue tai alueen osa.

